



































































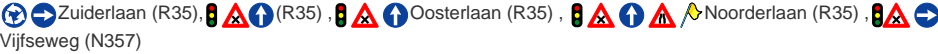









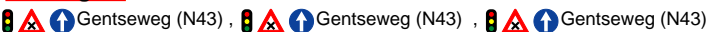





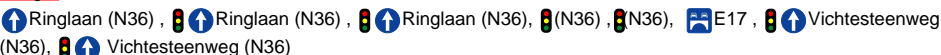
























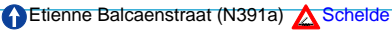





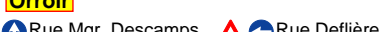










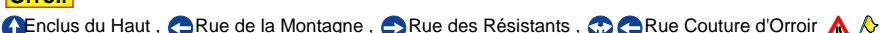











	km +	km -	40 km/h	42 km/h	44 km/h
Roeselare					
 Officieuze Start - Départ Officieux Ooststraat <i>De renners blijven achter de wagen van de koersdirecteur - Les coureurs restent derrière la voiture du directeur de course.</i> Ooststraat,  Vlamingstraat,  Kleine Bassinstraat,  Sint-Amandstraat,  Noordstraat,  Manestraat,  Vrouwenstraat,  Sint-Michielsplein,  Sint-Michielsstraat,  Meensesteenweg,  Bollenstraat,   Rumbeksesteenweg,  Veldstraat,  Koning Albert I laan,    Vaartstraat,  Spanjestaat,  Vierwegstraat,  Mandellaan,   Ardoisesteenweg (N37),   Ardoisesteenweg (N37)	-5.7		12:15	12:15	12:15
Neutralisatie - neutralisation 5,7 km					
 Officiële Start - Départ Officiel (Vliegende start - Départ Lancé) Ardoisesteenweg thv Mides  Ardoisesteenweg (N37)	0.0	180.1	12:30	12:30	12:30
Ardoois	1.6	178.5	12:32	12:32	12:32
Roeselaarsestraat (N37),  A17,  Roeselaarsestraat (N37),  Oostlaan (N37),                                     					

	km +	km -	40 km/h	42 km/h	44 km/h
 1ste doortocht aan de aankomstlijn - 1er passage ligne d'arrivée	43.9	136.2	13:36	13:33	13:30
 Zuiderlaan (R35),  (R35),  Oosterlaan (R35),  Noorderlaan (R35),  Vijfseweg (N357)					
Sint-Eloois-Vijve	48.7	131.4	13:43	13:40	13:36
 Vijfseweg (N357),  Gentseweg (N43),  Gentseweg (N43),  Gentseweg (N43),  Gentseweg (N43)					
Desselgem	51.5	128.6	13:47	13:44	13:40
 Gentseweg (N43),  Gentseweg (N43),  Gentseweg (N43)					
Harelbeke	56.0	124.1	13:54	13:50	13:46
 Gentseweg (N43),  Ringlaan (N36),  (N36) Ringlaan					
Deerlijk	57.8	122.3	13:57	13:53	13:49
 Ringlaan (N36),  Ringlaan (N36),  Ringlaan (N36),  (N36),  (N36),  E17,  Vichtesteenweg (N36),  Vichtesteenweg (N36)					
Anzegem	62.3	117.8	14:04	13:59	13:55
Vichte	62.3	117.8	14:04	13:59	13:55
 Harelbeekstraat (N36),  Peter Benoitstraat (N36)					
Ingoogem	64.7	115.4	14:07	14:02	13:58
 Ingoogemstraat (N36),  Ingoogemplaat (N36),  Stijn Streuvelsstraat (N36),  Zonnestraat					
Zwevegem	69.1	111.0	14:14	14:09	14:04
Otegem	69.0	111.1	14:14	14:09	14:04
 Tiegemstraat,  Scheldestraat					
Avelgem	70.5	109.6	14:16	14:11	14:06
 Knobbelstraat,  Bosstraat,  Bevrijdingslaan,  Kerkhofstraat,  Oudenaardsesteenweg (N8),  Doorniksesteenweg (N353),  Doorniksesteenweg (N353),  Etienne Balcaenstraat (N391a)					
 BEVOORRADING - RAVITAILLEMENT - FEEDING ZONE	74.2	105.9	14:21	14:16	14:11
 Etienne Balcaenstraat (N391a)  Schelde					
Celles	75.2	104.9	14:23	14:17	14:13
Escanaffles	75.2	104.9	14:23	14:17	14:13
 Rue Provinciale (N391),  Rue Mgr. Descamps,  Rue Mgr. Descamps,  Rue Mgr. Descamps					
Mont-de-l'Enclus	76.7	103.4	14:25	14:20	14:15
Orroir	76.7	103.4	14:25	14:20	14:15
 Rue Mgr. Descamps,  Rue Deflière					
Kluisbergen	77.7	102.4	14:27	14:21	14:16
Ruien	77.7	102.4	14:27	14:21	14:16
 Grote Herreweg,  Kapellestraat,  Avelgemstraat,  Hazestraat,  Grote Herreweg,  Wuipelstraat,  Buissestraat,  Bergstraat					
 Helling / Côte 1: Kluisberg	82.6	97.5	14:34	14:28	14:23
1000m - av. 6,8% - max. 16%					
Mont-de-l'Enclus	82.7	97.4	14:34	14:28	14:23
Orroir	82.7	97.4	14:34	14:28	14:23
 Enclus du Haut,  Rue de la Montagne,  Rue des Résistants,  Rue Couture d'Orroir 					
Amengijs - Amougies	85.6	94.5	14:38	14:32	14:27
 Rue Couture d'Orroir,  Rue Couture du Moulin					
Rozenaken - Russeignies	87.0	93.1	14:40	14:34	14:29
 Rue Couture du Moulin,  Rue Labroye,  Rue du Trieu					

	km +	km -	40 km/h	42 km/h	44 km/h
<p>Helling / Côte 2: Knokteberg - Trieu</p> <p>1900m - av. 4,9% - max. 11,8%</p>	90.0	90.1	14:45	14:39	14:33
<p>Kluisbergen</p> <p>Kwaremont</p> <p>↑ Knoktestraat, → Drogenbroodstraat, → Ronde van Vlaanderenstraat, → Ronsebaan (N36)</p>	89.9	90.2	14:45	14:39	14:33
<p>Ronse</p> <p>↑ Ronsebaan (N36), ← Zandstraat (N425), ↑ Hotond (N425), ↑ Zandstraat (N425)</p>	92.1	88.0	14:48	14:42	14:36
<p>Kluisbergen</p> <p>Zulzeke</p> <p>← Hoogbergstraat, ↑ Zulzekestraat, ↓ Driesstraat</p>	94.5	85.6	14:52	14:45	14:39
<p>Berchem</p> <p>↑ Bruggestraat, ↑ Brugzavel, ↘ △ ← Parklaan, ↕ → Stationsstraat (N36), ← Molenstraat, ↑ Molenstraat</p>	99.7	80.4	15:00	14:52	14:46
<p>Ruien</p> <p>↑ ↑ Herpelgem, ↑ Avelgemstraat, ← Kapellestraat, ← Grote Herreweg, △ → Wuipelstraat, ↕ ↕ Buissestraat, → Bergstraat</p>	103.9	76.2	15:06	14:59	14:52
<p>Helling / Côte 3: Kluisberg</p> <p>1000m - av. 6,8% - max. 16%</p>	107.3	72.8	15:11	15:03	14:56
<p>Mont-de-l'Enclus</p> <p>(1700m)</p> <p>Orroir</p> <p>↑ Enclus du Haut, ← Rue de la Montagne, → Rue des Résistants, ↕ ← Rue Couture d'Orroir △ ↘</p>	107.5	72.6	15:11	15:04	14:57
<p>Amengijs - Amougies</p> <p>↑ Rue Couture d'Orroir, ↘ ↕ → Rue Couture du Moulin</p>	110.3	69.8	15:16	15:08	15:00
<p>Rozenaken - Russeignies</p> <p>↑ Rue Couture du Moulin, ← Rue Labroye, ↑ Rue du Trieu</p>	111.7	68.4	15:18	15:10	15:02
<p>Helling / Côte 4: Knokteberg - Trieu</p> <p>1900m - av. 4,9% - max. 11,8%</p>	114.8	65.3	15:22	15:14	15:07
<p>Kluisbergen</p> <p>Kwaremont</p> <p>↑ Knoktestraat, → Drogenbroodstraat, → Ronde van Vlaanderenstraat, △ ↑ Lamontstraat, ← Ter Boeckerstraat</p>	115.0	65.1	15:23	15:14	15:07
<p>Zulzeke</p> <p>Ter Boeckerstraat, ← Dalstraat, ↕ → Driesstraat, ← Pladutsestraat, → Walkenaarsweg, → Kortekeer</p>	118.7	61.4	15:28	15:20	15:12
<p>Helling / Côte 5: Kortekeer</p> <p>900m - av 6,5% - max. 9,8%</p>	122.4	57.7	15:34	15:25	15:17
<p>Maarkedal</p> <p>Nukerke</p> <p>↑ Kortekeer, ← Heidje, ← Rijksweg (N60)</p>	122.5	57.6	15:34	15:25	15:17
<p>Oudenaarde</p> <p>Leupegem</p> <p>↑ Rijksweg (N60), → Mariaborrestraat</p>	124.1	56.0	15:36	15:27	15:19
<p>Maarkedal</p> <p>Etikhove</p> <p>↘ (2400m ↘) - ↕ → Mariaborrestraat, → Steenbeekdries</p>	124.5	55.6	15:37	15:28	15:20
	124.5	55.6	15:37	15:28	15:20

	km +	km -	40 km/h	42 km/h	44 km/h
Wortegem ↑ Bosstraat, ↕ Zonnestraat, ↕ Oudenaardsesteenweg, ↕ Kruishoutemseweg (N494)	163.9	16.2	16:36	16:24	16:14
Kruishoutem Nokere ↑ Kruishoutemseweg (N494), ↕ Nokeredorpstraat	169.2	10.9	16:44	16:32	16:21
▲ Helling / Côte 12: Nokereberg (500m - av. 5,7% - max. 6,7%) ↑ Holstraat	171.1	9.0	16:47	16:34	16:23
Kruishoutem ↕ Beerstraat, ↕ Vandevoordeweg, ↕ Waregemsesteenweg (N437), ↕ Herlegemstraat	171.7	8.4	16:48	16:35	16:24
🏞️ Herlegemstraat - 800m ↑ Herlegemstraat, ↕ Waregemsesteenweg (N437)	173.9	6.2	16:51	16:38	16:27
Waregem 🛣️ E17 ↑ Kruishoutemseweg (N437), ⚠️ ↕ Zuiderlaan (R35) (rechtse vak), ⚠️ ↕ Holstraat (N357), ↕ Franklin Rooseveltlaan (N357), ⚠️ ↕ Vredestraat, ↕ (N382), ⚠️ ↕ Verbindingsweg (N382b)	175.2	4.9	16:53	16:40	16:29
🏁 Aankomst - Arrivée	180.1	0.0	17:00	16:47	16:36